


प्रपत्र-1, 2 एवं 3 का समेकित प्रतिवेदन
कुल बेदखल पर्चाधारियों की संख्या


क्र०	जिला का नाम	प्रपत्र-1	प्रपत्र-2	प्रपत्र-3	अभ्युक्ति
		कुल पर्चाधारियों की सं०	कुल बेदखल पर्चाधारियों की सं०	कुल दखल दिलाये गए पर्चाधारियों की सं०	
1	2	4	6	8	19
1	सारण, छपरा	12911	455	445	


अपर समाहर्ता
सारण, छपरा।

प्रपत्र-1
कुल पर्चाधारियों की संख्या

जिला का नाम- सारण, छपरा।

क्र0	अंचल का नाम	गैरमजरूआ मालिक	गैरमजरूआ आम	अधिशेष भूमि	BPPHT भूमि	क्रय नीति	भूदान	कुल संख्या	अभ्युक्ति
1	2	3	4	5	6	7	8	9	10
1	सदर, छपरा	521		318	188		30	1057	
2	रिविलगंज	442		80	392		128	1042	
3	मोंझी	396		140	86		278	900	
4	एकमा	611	23	14	173		217	1038	
5	जलालपुर	399		753	96		336	1584	
6	नगरा	92			14		1	107	
7	बनियापुर	249	23	25	62	20	10	389	
8	लहलादपुर	183	4		52	7	21	267	
9	गड़खा	461			16		114	591	
10	परसा	340		23	68		3	434	
11	मकेर	389			28		2	419	
12	मढ़ौरा	461		30	631		12	1134	
13	अमनौर	638		62	26	23	9	758	
14	तरैया	558			36		31	625	
15	इसुआपुर	162		82	12	7	28	291	
16	मशरक	397		31	269		97	794	
17	पानापुर	162	13	217	55		28	475	
18	दिघवारा	69			112		6	187	
19	दरियापुर	75	25	0	254		6	360	
20	सोनपुर	121			338			459	
	योग -	6726	88	1775	2908	57	1357	12911	



अपर समाहला
सारण, छपरा।

प्रपत्र-2

कुल बेदखल पर्चाधारियों की संख्या

जिला का नाम- सारण, छपरा।

क्र0	अंचल का नाम	गैरमजरूआ मालिक	गैरमजरूआ आम	अधिशेष भूमि	BPPHT भूमि	क्रय नीति	भूदान	कुल संख्या	अभ्युक्ति
1	2	3	4	5	6	7	8	9	10
1	सदर, छपरा	16							
2	रिविलगंज	2		5	1		17	25	
3	मोंझी				1		7	8	
4	एकमा	45					15	60	
5	जलालपुर			47			21	68	
6	नगरा	2						2	
7	बनियापुर	9						9	
8	लहलादपुर	77						77	
9	गड़खा						2	2	
10	परसा	7						7	
11	मकर	5						8	
12	गढ़ौरा	15			3			28	
13	अमनौर	11			13			11	
14	तरैया	5						9	
15	इसुआपुर	6					4	25	
16	मशरक	23					19	25	
17	पानापुर	19					2	25	
18	दिघवारा			10	7		3	39	
19	दरियापुर	9			4			4	
20	सोनपुर				19			28	
योग -		251	0	62	52	0	90	455	



अपर समाहर्ता
सारण, छपरा।

प्रपत्र-3

दखल दिलाए गए पर्चाधारियों की संख्या

जिला का नाम- सारण, छपरा।

क्र0	अंचल का नाम	गैरमजरूआ मालिक	गैरमजरूआ आम	अधिशेष भूमि	BPPHT भूमि	क्रय नीति	भूदान	कुल संख्या	अभ्युक्ति
1	2	4	6	8	10	12	14	16	19
1	सदर,छपरा	16						16	
2	रिविलगंज	2		5	1		17	25	
3	मोंझी				1		7	8	
4	एकमा	45					15	60	
5	जलालपुर			47			21	68	
6	नगरा	2						2	
7	बनियापुर	9						9	
8	लहलादपुर	77						77	
9	गड़खा						2	2	
10	परसा	7						7	
11	मकेर	5			3			8	
12	मढ़ौरा	15			11			26	
13	अमनौर	11						11	
14	तरैया	5					4	9	
15	इसुआपुर	18					7	25	
16	मशरक	23						23	
17	पानापुर			4	26		3	33	
18	दिघवारा				4			4	
19	दरियापुर	9			19			28	
20	सोनपुर				4			4	
	योग -	244	0	56	69	0	76	445	


अपर समाहत्ता
सारण, छपरा।